

Gewässerraum


Karte 4: dicht bebautes Gebiet

Stand: 17.1.2022 (Farbgebung angepasst März 2022)

Weitere Informationen:
- Veronika Schürmann, ARV


 Kanton Zug Amt für Raum und Verkehr

Vorschlag ARV
«Dicht bebautes» Gebiet, wo der Gewässerraum
angepasst werden kann (Hochwasserschutz
vorausgesetzt)

 im Siedlungsgebiet


Zum Siedlungsgebiet jeder Gemeinde gibt es
einen Detailplan

Gewässer nach Richtplanbeschluss L 8.4.4

 Fließgewässer

 Seen


Weitere Gewässer mit Interessenabwägung

 Fließgewässer, oberirdisch


 Fließgewässer, eingedolt

 Seen

Information

 Gemeindegrenze

 Wald (Zonenplan)

 Bauzone (Zonenplan)

0 1 2 km

Massstab 1:55'000 (Format A 2)

Hintergrund: Swiss Map Raster 10 (swisstopo)
Path: X:\2_GIS_Projekte\01_Kanton\ARV\01_rivo\Gewaesserraum
Layout: 02_dichtbebaud_neu

© Baudirektion des Kantons Zug | 15.03.2022 | SCVN