



Gewässerraum

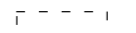



Karte 5: Renaturierungen

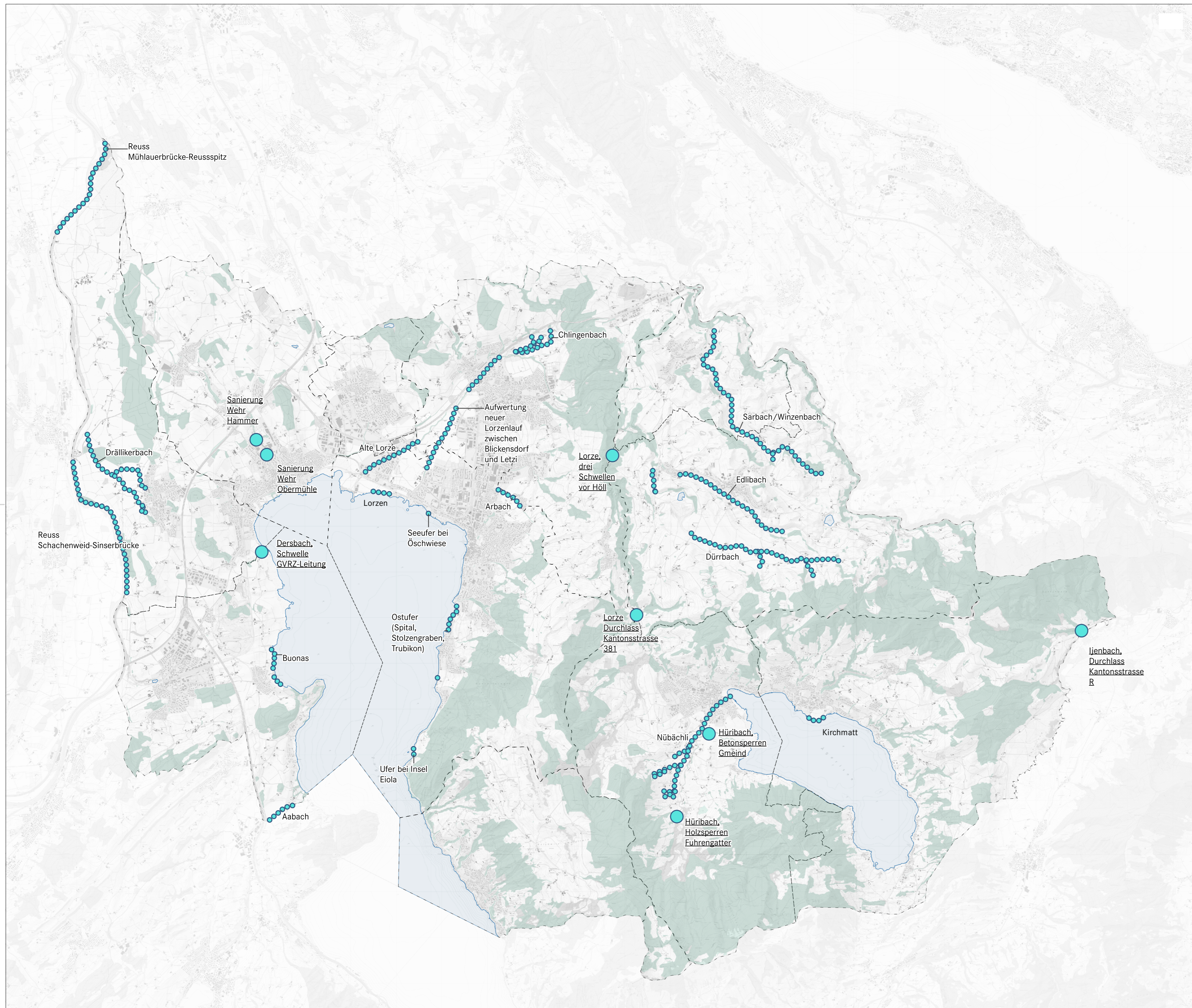
Stand: 25.5.2021

Weitere Informationen:
- Stand der Projekte: Urs Kempf, TBA

 Kanton Zug 

Richtplankapitel L 8
 Renaturierung Gewässer (Punktobjekte)
 Renaturierung Gewässer

Information
 Gemeindegrenze
 Bauzone (Zonenplan)
 Stehende Gewässer (swisstopo)
 Wald (Zonenplan)



Massstab 1:55'000 (Format A 2)

Hintergrund: Swiss Map Raster 10 (swisstopo)
Path: X:\A_2_GIS_Projekte\01_Kanton\ARV\01_riv\Gewaesserraum
Layout: Gewaesserraum_2021_April_05_Renaturierung
ARV | Kanton Zug

© Baudirektion des Kantons Zug | 26.05.2021 | SCVN